

I N D E K S

właścicieli i użytkowników nieruchomości
CYRKUŁU DUKIELSKIEGO
w latach 1785–1789
na podstawie Metryki Józefińskiej



I N D E K S

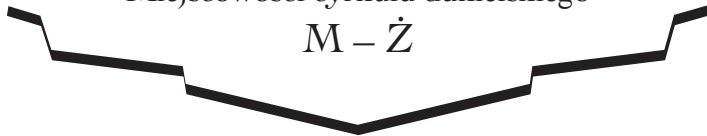
właścicieli i użytkowników nieruchomości
CYRKUŁU DUKIELSKIEGO
w latach 1785–1789
na podstawie Metryki Józefińskiej

OPRACOWAŁ I WSTĘPEM OPATRYŁ
DANIEL KRZYSZTOF NOWAK

Tom 2.

Miejscowości cyrkułu dukielskiego

M – Ź





Wydawca
WYDAWNICTWO RUTHENUS
ul. Łukasiewicza 49, 38-400 Krosno
tel. 13 436 51 00
e-mail: ruthenus@ruthenus.pl
www.ruthenus.pl

Recenzent
DR HAB. TOMASZ NOWICKI PROF. KUL

© DANIEL NOWAK 2019
© WYDAWNICTWO RUTHENUS 2019

Skład
KATARZYNA CHOCHOŁEK

Projekt okładki
JAKUB NIEDZIELA

Krosno 2019

ISBN 978-83-7530-652-1

Spis treści

Machnówka11
Makowiska13
Małastów16
Małówka19
Markuszka (obecnie w granicach wsi Załęże)21
Markuszowa23
Majscowa (obecnie Majscowa)26
Męcina Mała28
Męcina Wielka30
Męcinka (obecnie w granicach miasta Jedlicze)33
Moderówka36
Moszczenica38
Mrukowa44
Mszana47
Mszanka53
Myscowa56
Mytarka63
Mytarz65
Nadole68
Nawsie (obecnie Nawsie Kołaczyckie)71
Nawsie (obecnie Nawsie Brzostockie)74
Niebylec77
Nieglówice (obecnie częściowo w granicach miasta Jasła)80
Nienaszów83
Niepla86
Niewodna Dolna (obecnie Niewodna)90
Niewodna Górna (obecnie Niewodna)92
Nieznajowa (po 1947 niezamieszкана)95
Niżna Łąka98
Nossalowa (obecnie w granicach wsi Jodłówka Tuchowska)	100
Nowawieś (daw. Nowa Wieś Czudecka, obecnie Nowa Wieś)	102

Nowica	105
Odrzykoń	108
Olchowiec	114
Olszyny.	117
Ołpiny	121
Opacie	127
Opacionka	129
Oparówka	131
Osiek (obecnie Osiek Jasielski)	134
Osobnica	138
Ożenna.	145
Pagorzyna	149
Pagórek.	151
Pętna (obecnie przysiółek wsi Małastów)	153
Piekarówka (obecnie w granicach wsi Wyzne)	156
Pielgrzymka	158
Pietrusza Wola	162
Piontkowa (obecnie Piątkowa)	166
Piotrówka	169
Podniebył (obecnie Podniebyle)	172
Polanka (obecnie w granicach miasta Krosna)	174
Polany	177
Polna	182
Połomia	185
Poraj (obecnie Poraj).	188
Potakówka	190
Potok	193
Przeczyca.	196
Przedmieście (obecnie w granicach wsi Niebylec)	199
Przedmieście (obecnie w granicach miasta Strzyżowa)	200
Przedmieście (obecnie Przedmieście Czudeckie)	202
Przedmieście Bieckie (obecnie w granicach miasta Biecz)	204
Przegonina (obecnie w granicach wsi Bodaki)	209
Przybówka	211
Przysieki	213
Przyszup (obecnie przysiółek wsi Nowica)	216
Pstrągówka.	218
Pstrężne (obecnie w granicach wsi Bodaki)	221
Pułanki	223

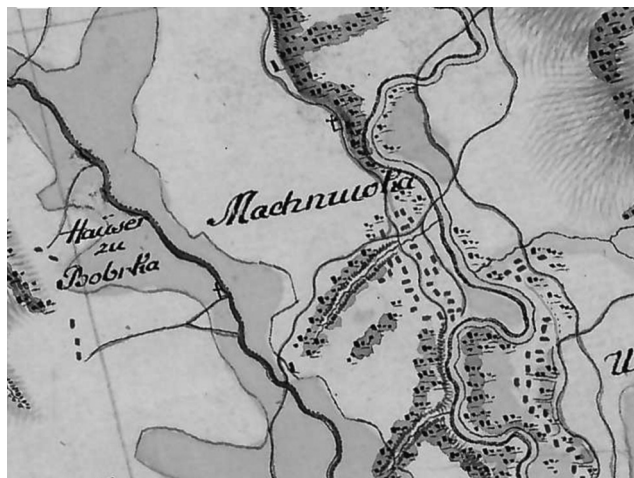
Pustowola (obecnie Pusta Wola)	226
Raławice	228
Radocina (obecnie Radocyna, po 1947 niezamieszkała)	230
Radość	233
Regietów	235
Ropa	238
Ropianka	244
Ropica Dolna (obecnie Ropica Polska)	246
Ropica Ruska (obecnie Ropica Górna)	249
Ropki	252
Rostayne (obecnie w granicach wsi Wyszowatka, po 1947 niezamieszkała)	254
Rostoki (obecnie Roztoki)	257
Rozdziele	259
Rozembark (obecnie Rożnowice)	262
Różanka	266
Rychwałd (obecnie Owczary)	270
Rzepiennik Biskupi	274
Rzepiennik Królewski (obecnie w granicach wsi Rzepiennik Marciszewski)	278
Rzepiennik Marciszewski	280
Rzepiennik Strzyżewski	283
Rzepiennik Suchy	286
Rzepnik	289
Sadki	292
Samokłęski	294
Sądkowa	299
Sękowa	301
Siary	304
Siedliska (obecnie Siedliska Żmigrodzkie)	307
Siedliska (obecnie Siedliska Sławęcińskie)	309
Siedliska	311
Sieklówka	314
Siepietnica	317
Sitnica	319
Skalnik	322
Skotyszyn	325
Skurowa	328
Skwirtne	331

Sławęcín	334
Smereczne (po 1947 niezamieszкана)	336
Smerekowíec	338
Sobniów (obecnie częściowo w granicach miasta Jasła)	342
Sokół (obecnie w granicach miasta Gorlice)	344
Sowina	347
Stanowiska (obecnie w granicach wsi Kopytowa)	350
Staszkówka	352
Stępina	356
Stróżówka	358
Strzeszyn	361
Strzyżów	365
Suchodół (obecnie w granicach miasta Krosna)	370
Sulistrowa	374
Swoszowa	376
Szalowa	379
Szczepańcowa	383
Szebnie	386
Szerzyny	390
Szufnarowa	395
Szymbark	399
Świątkowa Wielka	403
Świątkówka Mała (obecnie Świątkowa Mała)	407
Świerchowa	410
Świerzowa (obecnie Świerzowa Polska)	413
Świerzowa (obecnie Świerzowa Ruska)	416
Święcany	419
Targowiska	424
Tarnowíec	427
Teodorówka	430
Toki	434
Tropia (obecnie Tropie)	437
Trzciana	439
Trzcinnica (obecnie Trzcínica)	442
Tuńkowice	446
Turaszówka (obecnie w granicach miasta Krosna)	448
Turza	450
Twierdza	453
Tylawa	455

Ujazd.	459
Ulaszowice (obecnie w granicach miasta Jasła)	461
Umieszcz.	463
Ustrobna	465
Uście Ruskie (obecnie Uście Gorlickie)	468
Walowice (obecnie w granicach wsi Wolica).	472
Wapienne	474
Warzyce	476
Węglówka	480
Widacz	485
Widacz	487
Wietrzno	489
Wilszna (po 1947 niezamieszкана).	491
Wirchna (obecnie w granicach wsi Gładyszów)	493
Wiszowatka (obecnie Wyszowatka)	495
Wiśniowa.	498
Wola (obecnie Wola Dębowiecka)	502
Wola (obecnie Wola Brzostecka)	504
Wola Albinowska (obecnie w granicach wsi Wietrzno)	507
Wola Cieklińska	509
Wola Łużańska.	512
Wolica	515
Wołowiec.	517
Woyaszówka (obecnie Wojaszówka)	520
Woykówka (obecnie Wojkówka)	522
Woytowa (obecnie Wójtowa).	525
Wrocanka	529
Wrocanka	532
Wróblowa	535
Wyskitna	537
Wysoka (daw. Wysoka Szlachecka, obecnie Wysoka Strzyżowska).	539
Wysowa (obecnie Wysowa-Zdrój)	546
Wyzne	550
Zaborowie (obecnie Zaborów).	553
Zagórzany	555
Zagórze	559
Załawie (obecnie częściowo w granicach miasta Biecz i wsi Korczyna)	561
Załęże	563

Zarzycze (obecnie Zarzecze)	566
Zarzycze (obecnie Zarzecze)	569
Zawadka (obecnie Zawadka Osiecka)	571
Zawadka	573
Zboiska	576
Zborowice	578
Zdynia	582
Zimnawoda (obecnie Zimna Woda)	584
Zręcin	586
Zyndranowa	589
Żarnowa	593
Żarnowiec	596
Żeglce	599
Żmigród (obecnie Nowy Żmigród)	603
Żmigród Stary (obecnie Stary Żmigród)	611
Żółków (obecnie częściowo w granicach miasta Jasła)	615
Żurowa	617
Żydowskie (obecnie w granicach wsi Grab, po 1947 niezamieszкана)	620
Żyznów Dolny (obecnie w granicach wsi Godowa)	623
Żyznów Górni (obecnie Żyznów)	624
 BIBLIOGRAFIA	 629
 INDEKS	 639

Machnówka



Gmina katastralna: Machnówka

Dominium: Zręcin

Parafia rzymskokatolicka około 1785 r.: Zręcin¹

Parafia grekokatolicka około 1785 r.: przynależność nieokreślona

Ilość domów: w roku 1786 – 29², w roku 1789 – 30³

Ludność w 1786 roku: 162 osób⁴

Właściciel w 1785 r.: Dobro Kameralne⁵

Daty skrajne dokumentów Metryki: 1786–1789⁶

¹ A. Falniowska-Gradowska, *Studia nad społeczeństwem województwa krakowskiego w XVIII wieku*, Warszawa 1982, s. 286.

² Archiwum Narodowe w Krakowie, Teki Antoniego Schneidra, sygn. TSchn. 1811, (dalej cyt. „ANK, Teki Schneidra, sygn. 1811”): Materiały do encyklopedii krajoznawczej Galicji Antoniego Schneidra, hasła: Jasło cyrkuł. Różnorodne wykazy XVIII–XIX w. s. 56.

³ Centralne Państwowe Archiwum Historyczne Ukrainy we Lwowie (dalej „CDIAL”), fond 146, opis 81, sprawa 18, ark. 46 (dalej skrót „f., op., spr.”).

⁴ ANK, Teki Schneidra, sygn. 1811, s. 56.

⁵ Lwowska Narodowa Naukowa Biblioteka Ukrainy im. W. Stefanyka. Oddział Rękopisów, fond 5, opis 1, sprawa 1197 (dalej „LNNBU, rkps 1197/1”): Consignation aller in dem Königreich Galizien gelegenen und denen verschiedenen Werbbezirken zugehörigen Ortschaften, s. 165; www.gospodarka-galicji.pl/sloownik-miejscowosci.

⁶ CDIAL, f. 19, op. 2, spr. 44, ark. 1–130.

Komisja Pomiarowa:

Drewniowski Michał – mandatariusz

Chrzanowski Jakob – wójt

Byk (Bykowski) Tomasz – przysiężny

Czelny Błażey – przysiężny

Czelny Stanisław – przysiężny

Budynki użytkowe:

Karczma, nr d. 18

Użytkownicy i właściciele nieruchomości:

Adamik Kazimierz (Kazimiersz),

Szczepańcowa nr d. 53

Bałuka Marcin, nr d. 11

Barański Jendrzey, Szczepańcowa
nr d. 69

Barański Stanisław, Szczepańcowa
nr d. 52

Błaszczyk Maciej, nr d. 3

Błaszczyk Woyciech, nr d. 13

Borek Jakob, nr d. 17

Borek Jan, nr d. 26

Borek Sobestyan, nr d. 22

Byk (Bykowski) Tomasz, nr d. 5

Chrzanowski Jakob, nr d. 9

Chrzanowski Jendrzey, nr d. 29

Czelny Błażey, nr d. 4

Czelny Stanisław, nr d. 14

Czelny Woyciech, nr d. 27

Dubiel Lukasz, brak nr. d.

Dubiel Szymon, nr d. 16

Firley (Fyrley) Woyciech, nr d. 1

Gąsior Marcin, nr d. 7

Gąsior Szymon, nr d. 15

Gładysz Jakob, Szczepańcowa nr d.70

Gładysz Jan, Szczepańcowa nr d. 71

Gładysz Maciej, Szczepańcowa nr d. 71

Kącik (Koncik) Jendrzey, nr d. 24

Michalczyk Woyciech, nr d. 24

Misiak Sobestyan, nr d. 25

Nizianty Jendrzey, Szczepańcowa
nr d. 49

Pieróg Kasper, Szczepańcowa nr d. 52

Przewłocki Kazimierz (Kazimiersz),
nr d. 20

Sarna Maciej, nr d. 23

Sarna Marcin, brak nr. d.

Sarna Sobestyan, nr d. 8

Stec Jakob, nr d. 30

Stoiak (Stojak) Stanisław, nr d. 12

Stryczniewicz Franciszek, nr d. 19

Szydło Tomasz, nr d. 21

Świdorski Jozef, Szczepańcowa nr d. 48

Świdorski Kazimierz (Kazimiersz),
Szczepańcowa nr d. 47

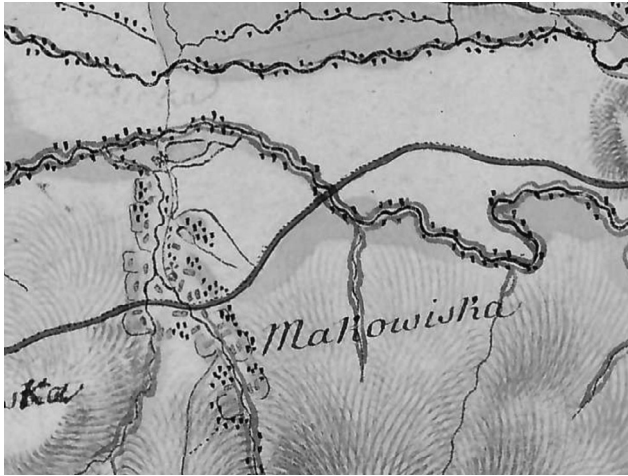
Trybiec Jozef, nr d. 28

Waliszko Woyciech, nr d. 10

Woytowicz Woyciech, nr d. 6

Zaionc (Zajęc) Jan, nr d. 2

Makowiska



Gmina katastralna: Makowiska

Dominium: Makowiska

Parafia rzymskokatolicka około 1785 r.: Kobyłany⁷

Parafia grekokatolicka około 1785 r.: przynależność nieokreślona

Ilość domów: w roku 1786 – 50⁸, w roku 1789 – 46⁹

Ludność w 1786 roku: 279 osób¹⁰

Właściciel w 1785 r.: Wiktor Jan¹¹

Daty skrajne dokumentów Metryki: 1787–1789¹²

Komisja Pomiarowa:

Leńczowski Wojciech – mandatariusz

⁷ Z. Budzyński, *Ludność pograniczna polsko-ruskiego w drugiej połowie XVIII wieku. Stan. Rozmieszczenie. Struktura wyznaniowa i etniczna*, t. 2. *Dokumentacja statystyczna i kartograficzna*, Przemysł – Rzeszów 1993, s. 236; Archiwum Archidiecezjalne w Przemysłu, Księga nr 351: Księga Dekanatu Żmigrodzkiego, Teczka: Dekanat Żmigrodzki, sygn. XXXV/1, (dalej „AAP, ks. nr 351, sygn. XXXV/1”), s. 9.

⁸ ANK, Teki Schneidra, sygn. 1811, s. 74.

⁹ CDIAL, f. 146, op. 81, spr. 18, ark. 46.

¹⁰ ANK, Teki Schneidra, sygn. 1811, s. 74.

¹¹ LNNBU, rkps 1197/I, s. 169; www.gospodarka-galicji.pl/slownik-miejscowosci.

¹² CDIAL, f. 19, op. 2, spr. 75, ark. 1–168.

Kolasza (Kolasa) Szymon – wójt
 Bułka Jakob – przysiężny
 Bułka Sobestian – przysiężny
 Lenko Jozef – przysiężny
 Maszkara Sobestian – przysiężny

Budynki użytkowe:

Browar pański, nr d. 42
 Dwór, nr d. 1
 Folwark pod lasem, nr d. 47
 Karczma, nr d. 36
 Młyn Pański, nr d. 45

Użytkownicy i właściciele nieruchomości:

Banach Sobestian, nr d. 4	Klecha Bartłomiej, nr d. 50
Banach Sobestian, nr d. 40	Klecha Jan, nr d. 12
Bik Maciej, nr d. 25	Klecha Tomasz, nr d. 13
Błaszyna Tomasz, nr d. 50	Kolasza (Kolasa) Andrzej, nr d. 20
Breyda Marcin, nr d. 17	Kolasza (Kolasa) Bartłomiej, nr d. 47
Breyda Marcin, nr d. 21	Kolasza (Kolasa) Błażej, nr d. 43
Bułka Jakob, nr d. 39	Kolasza (Kolasa) Jozef, nr d. 32
Bułka Sobestian, nr d. 14	Kolasza (Kolasa) Jozef, nr d. 42
Bułka Walenty, nr d. 11	Kolasza (Kolasa) Stanisław, nr d. 9
Chłąd Andrzej, nr d. 8	Kolasza (Kolasa) Szymon, nr d. 27
Dalmata Andrzej (Jędrzey), nr d. 24	Kolasza (Kolasa) Walenty, nr d. 19
Draydyczyna (Brayda) Dorota, nr d. 17	Kończ Kazimierz, nr d. 43
Głowacki Maciej, nr d. 41, szlachcic	Kowalski Woyciech, nr d. 22
Jastrzębski [n. im.], nr d. 45, młynarz	Kraymas (Kraymasz, Kreimas) Jan, nr d. 5
Kapuśniak Sobestian, nr d. 15	Kucz Jozef, nr d. 48
Kasprzyk Jan, nr d. 51	Kurcz Jakob, nr d. 6
Kasprzyk Maciej, nr d. 15	Kurcz Kazimierz, nr d. 35
Kasprzyk Wawrzeniec (Wawrzyniec), nr d. 31	Kurcz Woiciech, nr d. 6

- Leszczyk Jan, nr d. 37
Leszczyk Jozef, nr d. 18
Lorentz Andrzej, nr d. 30
Malachowski (Małachowski) Jan,
nr d. 47, szlachcic
Malachowski (Małachowski) Woyciech
(Woiciech), nr d. 20
Maszkara Andrzej (Jędrzei), nr d. 33
Maszkara Sobestian, nr d. 10
Mayka Szymon, nr d. 9
Musiał Andrzej, nr d. 28
Musiał Jan, nr d. 21
Musiał Jozef, nr d. 16
Naparlina (Naparło) Zofia, nr d. 49
Naparło Jozef, nr d. 34
Naparło Stanisław, nr d. 8
Pietruszka Bartłomiej, nr d. 23
Skrzeta Andrzej (Jędrzey), nr d. 3
Sypin (Sypień) Sobestian, nr d. 29
Sypin (Sypień) Stanisław, nr d. 26
Szaynicka (Szainicka) Anna, nr d. 38,
wdowa
Szaynicki (Szainicki) Sobestian, nr d. 7
Szymurski Bartłomiej, nr d. 31
Talpasz Jan, nr d. 32
Węgrzyn Marcin, nr d. 44
Wiktor Jozef, nr d. 1, dziedzic
Woycik (Woicik) Antoni, nr d. 2
Woycikowa (Woycik, Woicik) Marianna,
nr d. 30
Woźniczak Kazimierz, nr d. 22