



### System operacyjny Linux

NAVITEL E777 TRUCK oparty jest na niezawodnym i szybkim systemie operacyjnym Linux, który zapewnia stabilną i płynną pracę podczas każdej podróży. Urządzenie umożliwia wytyczenie trasy o dowolnej złożoności z nieograniczoną liczbą punktów orientacyjnych. Wyszukiwanie dostępne jest nie tylko po adresie, ale także po bazie przydatnych obiektów: stacji benzynowych, banków, kawiarni i atrakcji.



### Precyzja

Kierowca otrzymuje wszystkie niezbędne informacje, które są potrzebne, aby bezpiecznie i szybko poruszać się po drodze - trzy alternatywne trasy, wypowiedzi głosowe, asystenta pasa ruchu oraz powiadomienia o fotoradarach. Navitel Navigator informuje użytkownika o ograniczeniach prędkości na każdym odcinku drogi, a także powiadomienia o przekroczeniu prędkości.



### Wykres ładunku

Oprogramowanie Navitel Navigator oferuje rozszerzony zestaw ustawień potrzebnych do nawigacji w transporcie towarów. Wybierz rodzaj transportu towarowego w ustawieniach lub stwórz własny pojazd dodając jego parametry: długość, szerokość, wysokość, maksymalną dopuszczalną i rzeczywistą masę, nacisk osi, itp. Program zbuduje trasę zgodnie z ograniczeniami dla tego typu ciężarówek, umożliwiając płynną jazdę do wyznaczonego celu.



### Ochrona przeciwsłoneczna








Specjalnie zaprojektowana osłona przeciwsłoneczna poprawia widoczność mapy na ekranie nawigacji NAVITEL E777 TRUCK w słoneczny dzień. W nocy osłona zapobiega odbiciu się ekranu urządzenia na przedniej szybie, zwiększając bezpieczeństwo podróży.



### Mapy offline

Licencja obejmuje mapy 47 państw. Dodatkowe mapy można zakupić za pośrednictwem programu Navitel Navigator Update Center. Dla wygody użytkownika zapewniona jest bezpłatna, nieograniczona czasowo aktualizacja map.

## Zawartość

-   
 Osobiste urządzenie nawigacyjne NAVITEL E777 TRUCK
  -   
 Uchwyt samochodowy
  -   
 Ładowarka samochodowa 12/36V
  -   
 Kabel mini-USB (USB-C 2023)
  -   
 Rysik
  -   
 Podręcznik użytkownika
-   
 Karta gwarancyjna

## NAVITEL E777 TRUCK:

<b>Informacje podstawowe</b>	Oprogramowanie Licencja obejmuje Możliwość pobrania dodatkowych map Darmowe aktualizacje map Funkcja obliczania trasy Obliczanie czasu trasy Ostrzeżenia o fotoradarach	Navitel Navigator 47 map tak tak tak tak tak
<b>Cechy</b>	Trzy alternatywne trasy Komunikaty głosowe Wbudowany mikrofon Wykres ładunku	tak tak tak tak
<b>Ekran</b>	Wielkość ekranu Typ ekranu Rozdzielczość ekranu Ekran dotykowy Podświetlenie ekranu	7" TFT 800x480 tak tak
<b>Specyfikacja</b>	System operacyjny Procesor Częstotliwość procesora Antena System nawigacyjny Wodoodporny	Linux Mstar MSB2531, Cortex-A7 800 MHz wbudowana GPS nie
<b>Pamięć</b>	RAM ROM Rodzaj kart pamięci Maksymalny rozmiar karty	128 MB DDR3 8 GB Flash microSDHC 32 Gb
<b>Zasilanie</b>	Typ baterii Pojemność baterii Źródło zasilania	wbudowany litowo-jonowy 1600 mAh do nawigacji
<b>Interfejsy</b>	Wi-Fi Połączenie  Gniazdo słuchawkowe	nie mini-USB dla urządzeń wprowadzonych na rynek przed 2023 USB-C dla urządzeń wprowadzonych na rynek po 2023 mini-jack
<b>Ogólne</b>	Mocowanie do przedniej szyby Mocowanie do uchwytu Lokalizacja rysika EAN	przysawka mechaniczne w obudowie nawigacji 8594181744386
<b>Gwarancja</b>	Okres gwarancji	24 miesiące

## Mapy

Każda mapa zawiera mieszkalną i przemysłową infrastrukturę z możliwością wyszukiwania adresu oraz szczegółowej sieci dróg wraz z kierunkiem ruchu, skrzyżowań, rond a także innych istotnych informacji. Istnieje także ogromna baza punktów POI (stacje paliw, bankomaty, restauracje, etc) oraz rozbudowana baza fotoradarów.

- |           |                 |                      |               |
|-----------|-----------------|----------------------|---------------|
| Albania   | Andora          | Austria              | Białoruś      |
| Belgia    | Bułgaria        | Bośnia i Hercegowina | Cypr          |
| Czechy    | Chorwacja       | Dania                | Estonia       |
| Finlandia | Francja         | Niemcy               | Gibraltar     |
| Grecja    | Węgry           | Islandia             | Wyspa Man     |
| Włochy    | Kazachstan      | Łotwa                | Liechtenstein |
| Litwa     | Luksemburg      | Macedonia Północna   | Malta         |
| Mołdawia  | Monako          | Rumunia              | Holandia      |
| Norwegia  | Polska          | Portugalia           | Rumunia       |
| Rosja     | San Marino      | Serbia               | Słowacja      |
| Słowenia  | Hiszpania       | Szwecja              | Szwajcaria    |
| Ukraina   | Wielka Brytania | Watykan              |               |